



## **MOVIMIENTO FUERZA MEJIENSE**

### **PLAN DE GOBIERNO GOBIERNO PARROQUIAL DE ALÓAG**



## MOVIMIENTO FUERZA MEJIENSE

### 1.- DIAGNOSTICO DE LA PARROQUIA

Alóag, territorio Panzaleo

Algunos autores afirman que el valle estuvo habitado por Hordas de la tribu jibara. Otros consideran que los Atacamas, son los más antiguos pobladores de la zona. Un tercer grupo de autores afirma que los Panzaleos son los más antiguos de la localidad.

Los Panzaleos tenían su propio idioma llamado "Paéz" Su gobierno estaba formado por un cacique. Se confederaban cuando les amenazaba algún peligro. Adoraban al sol como su dios, denominada Itaqui, pero creían en un ser superior llamado Yux. Los brujos, o "mohán" eran temidos y respetados. La fiesta anual más solemne era la del Sol, llamada "Itaquifiño" y duraba seis días

Una vez que estos pueblos fueron conquistados por los incas, estas tierras fueron retiros favoritos de la élite incásica. Se construyeron tambos o lugares de descanso, pues además de ofrecer fuentes de aguas termales, esta ruta era parte del camino real.

Alóag, durante los dos primeros siglos de la Colonia, fue doctrina de indios, de Aloasi, parroquia regentada por los padres dominicos.

En agosto de 1.745, es elevada a categoría de parroquia eclesiástica. El primer párroco fue el RP Miguel Barba. El 8 de septiembre del mismo año se asienta la primera partida en el libro de bautizos. En la época colonial, estos pobladores destacaron por su patriotismo. Protagonizaron acciones nobles y causas justas. Participaron en jornadas heroicas como la gesta gloriosa del 11 de noviembre de 1820, fecha de la independencia de Machachi. Así, Alóag es una de las parroquias más antiguas de este cantón, ya que tiene más de un siglo de existencia. Por su ubicación estratégica, se ha convertido en un centro poblado dinámico, punto de paso entre las dos regiones naturales de la costa y la sierra. Por este lugar cruzan la carretera que va a Santo Domingo de Los Colorados y la Panamericana Sur.



## MOVIMIENTO FUERZA MEJIENSE

### Aspectos físicos:

#### Ubicación

Se encuentra ubicada en el Cantón Mejía, a 33 km. de Quito, a las faldas del volcán el Corazón que tiene 4.786 m. de altura y se asemeja una redondeada masa compacta.

#### Limites

NORTE. - Distrito Metropolitano de Quito

SUR. - Parroquia Aloasi

ESTE. - Parroquias Machachi y Tambillo

OESTE. - Parroquia Manuel Comejo Astorga (TANDAPI)

#### Altitud

3040 msnm

#### Clima

El clima es considerado como ecuatorial meso térmico semi húmedo considerando las siguientes temperaturas. La temperatura mínima es de 3,6°C. La temperatura máxima es de 12,4 °C. Teniendo así un promedio anual de temperatura de 12,4°C

#### Superficie

La parroquia Alóag posee una superficie de 235,47 km<sup>2</sup> según el Instituto de Estadísticas y Censos.



## MOVIMIENTO FUERZA MEJIENSE

Hitos históricos de la parroquia






a. En lo económico

AÑO	HITO	IMPACTO POSITIVO	IMPACTO NEGATIVO	OBSERVACIONES
1895	Creación del ferrocarril	Enlace o unión entre parroquias lo que permitiría un intercambio	Expropiaciones por paso de rieles	<input type="text"/>
1981	La planta INVEDELCA s.a. productora de champiñones <b>güipi</b> inicia su producción	La principal tarea con la comunidad ecuatoriana, ha sido la de mostrar los valores nutricionales y los beneficios para la salud que ofrecen los champiñones. adicionalmente, <b>güipi</b> educa permanentemente e informa al público sobre las distintas formas para su preparación,	<input type="text"/>	<input type="text"/>
1963	se instala acerías del Ecuador ADELCA en la zona Alóag	Dinamización de la economía de la población dando trabajo a los pobladores del sector al dar trabajo a la población	Residuos o escorias que produce el acero tiene múltiples efectos tanto en la salud como en el ambiente	70% de trabajadores de ADELCA son de la parroquia Alóag.
1987	Gobierno provincial aprueba delimitación de la zona urbana y rural del cantón Mejía	<input type="text"/>	Poco conocimiento sobre la ordenanza	<input type="text"/>



## MOVIMIENTO FUERZA MEJIENSE

### b.- En lo social

AÑO	HITO	IMPACTO POSITIVO	IMPACTO NEGATIVO	OBSERVACIONES
1545	Fundación de la parroquia Alóag	Reconocimiento por el estado y se establece una nueva estructura administrativa parroquial	Nuevas formas de organización social.	No se consideró los rasgos ancestrales
1745	Elevación a categoría eclesiástica	Organización territorial	Pérdida de valores ancestrales	Se fortalecen nuevas normas de convivencia social
1745	Primer bautizo eclesiástico	Se asienta la primera partida en el libro de bautizos		Lo realiza el R.P. Miguel Barbosa
1820	Gesta gloriosa del 11 de noviembre en la independencia de Machachi	Cohesión social y territorial con los pueblos vecinos	Economía disminuida	
1840	Fiesta en honor al señor del Casanto parroquia Alóag	Cohesión social Inicia la centralidad		Se encuentra en el interior del templo
1945	Juego tradicional de cocos	Se genera una nueva actividad deportiva que cohesionó la comunidad		Juego tradicional en la plaza de los coqueros
1987	Se aprueba la ordenanza de delimitación de zonas urbanas y rurales	Organización y aplicación de protección de áreas verdes.		Registro oficial n.-697 Municipio Cantón Mejía 21 de mayo



## MOVIMIENTO FUERZA MEJIENSE

c.- En lo ambiental

AÑO	HITO	IMPACTO POSITIVO	IMPACTO NEGATIVO	OBSERVACIONES
1899	Existieron bosques delante de Alóag	Protección ambiente		Camino real
1963	Se instala acerías del Ecuador		Daños en la salud y ambiente	Se han realizado todos los correctivos técnicos para minimizar este problema.
1987	El BP "Toachi Pilatón" fue declarado como tal por Oficio mediante Acuerdo Ministerial No. 352 el 26 de agosto de 1987 y publicado en el Registro Oficial No. 770 del 14 de septiembre de 1987.			
2006	Gran reserva de chatarra		Daño a los bosques y cuencas	6 ha. Tramo Santo Domingo-Alóag

### Geología

En el "Valle" de Alóag-Machachi y gran parte del Cantón Mejía, su geología presenta rocas vulcano-sedimentarias marinas de composición andesita-basáltica con intercalaciones de meta sedimentos de edad cretácica, que caracterizan a la formación Macuchi, la cual se encuentra parcialmente recubierta por rocas vulcano clásticas, conglomerados, lutitas, tobas, de la formación Silante (carretera Alóag - Santo Domingo) y rocas sedimentarias marinas tipo fliish - caliza de la formación Yunguilla y al este, rocas volcánicas continentales del pleistoceno holoceno de composición andesita - liparítico.

En Alóag y resto del valle, las capas más recientes son depósitos de decantación que llegaron vía aérea cuyos materiales son finos limo-arenosos, que forman una cobertura general de varias decenas de metros de espesor llamado tradicionalmente "cangahua". También se encuentran sedimentos aluviales, coluviales y glaciales en zonas de acumulación, así como aglomerados, andesita porfírica y lava indiferenciada en la formación geológica del Volcán El Corazón. En las partes más bajas de la parroquia se acumulan los sedimentos volcánicos del cerro El Corazón como



## MOVIMIENTO FUERZA MEJIENSE

son los depósitos lagunares de ceniza y lapilli de pómez (fragmentos piroclásticos de erupción volcánica).

### Suelos

Órdenes de suelos establecidos por la Taxonomía de Suelos, son de importancia agronómica en el cantón 5 órdenes, que pueden agruparse de la siguiente manera: Inceptisoles, Ultisoles, Andisoles, Entisoles y Molisoles.

Los suelos en la zona en su mayoría tienen un origen volcánico, con suelos productivos con un horizonte argílico muy negro que puede alcanzar 30 centímetros en las partes convexas y más en las partes cóncavas. Son suelos de procedencia volcánica, pardos grisáceos, de permeabilidad moderada, neutro en la mayoría de los casos con materiales originarios de cenizas volcánicas y arenas aluviales, arcillosas en general clasificados como suelos volcánicos fértiles.

### Factores Climáticos

#### a. Características Generales

La Parroquia de Aloag posee una diversidad de pisos climáticos y ecosistemas que van desde los 2600 msnm en la llanura hasta los 4786msnm en la cima del "Corazón" es parte de la sierra central. Con un 22% de su territorio con limitaciones topográficas, especialmente en los flancos de la cordillera andina.

Aloag se asienta a las faldas del volcán "El Corazón" de altura 4.786 m.s.n.m junto a otros accidentes orográficos presentes como: el Corazón, el Pucara, la Viudita, el Ninahuilca, el Mirador y el Calvario.

### Agua

El territorio Parroquial pertenece a la cuenca del río Esmeraldas, y a la sub cuenca de los ríos Guayllabamba y Blanco. Está conformado por seis micro-cuencas, las mismas que tienen un área aproximada de 235,47 Km<sup>2</sup> y se distribuyen de la siguiente manera: subcuenca del Río Naranjal- que nace en los flancos del cerro Ninahuilca, en el centro norte hacia el oeste, y por su superficie, ocupa el 52% del territorio de la parroquia, esta micro cuenca forma parte de la sub cuenca del río Blanco que a su vez es parte de la cuenca del río Esmeraldas.

El río Corazón y Quebrada Aychapicho ocupan cada una el 18% del territorio de la parroquia, quebrada Cuscungo el 5%, quebrada Sinihuaycu el 4% y quebrada El Timbo el 3% del territorio



## MOVIMIENTO FUERZA MEJIENSE

### Capital Natural

El alto valor paisajístico, la presencia de grandes parques nacionales y reservas ecológicas, favorecen notablemente a la actividad turística, sin embargo, la fuerte presencia de actividades productivas: florícola, ganadera, maderera y pecuaria, han generado considerable contaminación y degradación ambiental.

"EL Corazón" cuya zona de vida es el Bosque muy húmedo Sub alpino (paramo) y Bosque pluvial Sub alpino (paramo pluvial) incorporadas en el SNAP por ordenanza, también se encuentran consideradas en la zona de planificación 2, correspondientes a Pichincha, Orellana y Napo.

Algunas especies endémicas de la zona, tanto de flora como de fauna, aún se conservan, sin embargo, por el avance de la frontera agrícola y la tala indiscriminada de bosques, algunas de estas especies han emigrado o desaparecido en el proceso. De las especies de flora que aún se conservan están las familias Apiaceae, Asteraceae, Ericaceae y Pteridophytaceae, registradas por el Herbario Nacional y en DINAREN. Las especies faunísticas conservadas pertenecen a las familias de aves Ardeidae, Rupicolidae y Troglodytid registradas por el Museo Ecuatoriano de Ciencias Naturales. El territorio se encuentra, en sentido general, medianamente conservado con algunas zonas (asentamientos humanos) sin evidencia de conservación por actividades antrópicas.

Las especies en peligro son:

**Florícolas.-** Apiaceae, Asteraceae, Ericaceae y Pteridophytaceae, registradas por el Herbario Nacional y en DINAREN.

**Faunísticas.-** familias de aves Ardeidae, Rupicolidae y Troglodytid registradas por el Museo Ecuatoriano de Ciencias Naturales.

La cota 3600m es considerada como límite de áreas de protección y reserva de bosques, no obstante, a la altura de 3040 m.s.n.m, inicia la zona de vida y Bosque Húmedo Montano. De igual manera, la zona montañosa comienza a partir de los 4876 m.s.n.m. El municipio no posee ordenanza que regule los límites de la frontera agrícola.

### Susceptibilidad a peligros volcánicos

Una de las principales amenazas de riesgo en la zona, es la presencia del volcán Ninahuilca. Se ubica a 22 km al sur oeste de Quito y 12 km desde Alóag. Tiene varios domos producto de antiguas erupciones holocénicas como son: La Viudita, La Viudita Chica, Omoturco y el renal. Aunque no ha mostrado señales de actividad fumarólica o termal desde hace 2350 años, la historia indica que su periodo eruptivo es cada 3000 años aproximadamente, lo que genera incertidumbre y amenaza constante en su población. Los efectos serían flujos piro clásticos, lava, lahares y caída de ceniza en





## MOVIMIENTO FUERZA MEJIENSE

alto y bajo grado. Afectando a las poblaciones, cultivos e infraestructuras que se asientan en su alrededor.

### Susceptibilidad a inundaciones

Por su configuración orográfica, Alóag es una zona de baja susceptibilidad a inundaciones. Sus pendientes, provocan corriente hacia los cauces de los ríos o quebradas y zonas planas. Allí es donde puede haber peligro, donde el agua no puede correr. El 2% de La población en el centro del poblado, tiende a inundarse por esta causa, sin embargo, el nuevo proyecto de alcantarillado que se ha ejecutado en la parte baja, disminuirá considerablemente esta susceptibilidad.

### Microempresas

Una de las principales microempresas locales es Aloagas, que presta servicios a la parroquia y cantón. Otras microempresas se dedican a comercio en pequeña escala, siendo el 32% tiendas y restaurantes.

En Mejía, en el año 2009, la población de apicultores se estimó en 22 personas. De ellas el 13,64% corresponde a Alóag. En función del número de colmenas que manejan se los estratificó en pequeños, medianos y grandes productores. Los pequeños y medianos productores desarrollan la apicultura en forma complementaria. Sus ingresos económicos no dependen de esta actividad. En la categoría grandes productores, las actividades apícolas se desarrollan a tiempo completo. Sus ingresos dependen de esta actividad.

El 89.47 % de la población entrevistada de apicultores manejan colmenas estándar. "Loque europea" (*Streptococcus plutón*), fue la enfermedad con mayor incidencia en el año 2007. "Varroa" (*Varroa jacobsoni*), fue el parásito con mayor índice de infestación. El 58 % de los apicultores mantienen colmenas africanizadas. La especie de mayor importancia para la producción apícola en Mejía es el eucalipto (*Eucalyptus globulus*). El alto índice de deforestación es la principal limitante para el desarrollo de la apicultura.

Los meses de mayor producción en el cantón corresponden a septiembre, octubre, noviembre, diciembre, enero y febrero.

En el año 2007, de un total de 2 185 colmenas, la producción de miel fue de 34 058 kg, 338.76 kg de polen, 42.92 kg de propóleo y 855 kg de cera. Los precios promedios pagados al productor fueron: 3 USD/kg para la miel, 18.72 USD/kg para el polen, 26.40 USD/kg para el propóleo y 13.20 USD/kg para la cera.

En la cadena de valor apícola, intervienen los intermediarios envasadores e intermediarios distribuidores. En las cadenas de supermercados del cantón Quito, el 54.55 % de miel comercializada, corresponde a miel natural, en tanto que, en los centros naturistas, el 80 %



## MOVIMIENTO FUERZA MEJIENSE

corresponde esta categoría. Los precios de venta al público de miel natural y de artificial en cadenas de supermercados y centros naturistas difieren hasta en un 50 %. La miel de abeja es el producto de mayor demanda. El valor nutritivo y medicinal son las principales razones de consumo.

Finalmente, algo curioso, El 90.91 % de los productores apícolas en el año 2007 no accedieron a créditos apícolas. El 89.47 % de los productores apícolas no se encuentran asociados.

### Sitios turísticos

Los atractivos turísticos de la parroquia de Alóag son: el balneario "San Luis", al cual ingresa un gran porcentaje de turistas del sector, no obstante, necesita difusión a nivel Provincial y Nacional.

En la actualidad se puede ver la tendencia que los turistas tienen por los atractivos turísticos ecológicos existentes en el Cantón Mejía. El camino "Los Pucarás", ubicado en Alóag, no es considerado turístico, pero debería ser parte de los sitios potenciales a ser explotados. Otros sitios como el balneario San Luis y Cerro la Viudita, han tenido muy poca acogida, principalmente por la falta de difusión a nivel nacional e internacional y también por las mínimas ofertas que la comunidad puede ofrecer al turista cuando éste llega. Finalmente, la cascada San Luis es otro potencial que debe ser explotada técnicamente, para mejorar el ingreso económico de su población. Otro sitio netamente turístico es el Cerro El Corazón y tendría que fomentarse paseos en bicicleta por la vía antigua a Santo Domingo.

### Artesanías

La identidad artesanal, ha sido la búsqueda permanente de sus habitantes. Por ser poblaciones que vivían de la vía principal, su forma de subsistencia en el pasado fue más bien la comida, la agricultura y la ganadería. Hoy mantienen aquella herencia y como caso particular, en algún tiempo se construyeron plataformas de madera para los camiones, no obstante, debido a las normas de seguridad exigidas y altos costos de materia prima, se perdió ese trabajo artesanal de algunos vecinos.

### Trabajo y empleo

En la actualidad la agricultura y ganadería ofertan el 65% de los empleos en Alóag, pero debemos rescatar un importante 1% que trabajan en los 19 paraderos – comedores, comida tradicional y comercial aglutinados básicamente en el Obelisco desde el cual se prolonga hacia el norte formando un corredor con los paraderos de Tambillo (6 establecimientos A&B) y Uyumbicho (3 establecimientos A&B); y hacia el sur con los paraderos del corredor central de Machachi (39 establecimientos A&B); de los cuales apenas 5 son paraderos – restaurantes: Café de la Vaca, El Viejo Rosal, y Posada del Chagra con líneas de acción hacia el mercado turístico y con una vocación



## MOVIMIENTO FUERZA MEJIENSE

del servicio de calidad como complementos básicos para los viajeros del corredor central y excursionistas de los núcleos periféricos zonales dentro del cantón Mejía.

De los establecimientos de alimentos y bebidas registrados tan solo el 25.6 % operan bajo una categoría de servicio pues el 74,4 % restante desarrollan sus actividades sin cumplir requisitos técnicos y legales para su funcionamiento y promoción turística

### Población de atención prioritaria

La pobreza y la desigualdad son problemas que debe enfrentar la Parroquia de Alóag, desde el punto de vista social, político y económico. Los indicadores mencionan que 67,27% de la población vive en situación de pobreza, y el 16,15% de ella está en situación de extrema pobreza. Esto significa que 5935 personas carecen de los recursos indispensables para llevar una vida adecuada y 1947 no pueden completar la canasta básica de alimentos. Esto contrasta con los valores de personas que reciben los beneficios estatales, en un total de 534 personas.

### Densidad poblacional

#### PROYECCION DE LA POBLACION EN EL CANTON MEJIA

	POY 2010	PROY 2015	PROY 2025
MACHACHI	27623	30949	38851
ALOAG	9237	9470	9954
ALOASI	9686	11727	17194
CUTUGLAGUA	16746	22304	39568
EL CHAUPI	1456	1537	1715
MANUEL C. ASTORGA	3661	3982	4714
TAMBILLO	8319	9504	12405
UYUMBICHO	4607	5212	6672
TOTAL	81335	94685	131073

Como se puede observar, la población de la parroquia de Alóag en el año 2010 fue de 9237 pobladores donde 4.509 corresponden al género masculino y 4.728 al género femenino.

### Asentamientos humanos de la parroquia

En Alóag según datos del Gobierno Parroquial, existen 29 asentamientos o barrios. Estos son: Barrio Ayahurco, Oriental, La Bahía, Rumipampa, Norte, Musua, Las Orquideas, El Cortijo, Occidental, Novillero Cocha, La Libertad, Santa Ana de la Concepción, La Concepción, Aychapicho, La Piscina,



## **MOVIMIENTO FUERZA MEJIENSE**

El Obelisco, San Juan de Quitasol, La Banda (Ciudadela Metropolitana), Gualilagua, El Rosario, Santa Rosa, El Corazón, Arrayán, Bellavista, San Cristóbal, San Vicente, Miravalle, Comunidad Río Silante y Barrio Sur.

### **Vías de ingreso y salida de la parroquia**

La vía principal de ingreso y salida de la parroquia de Alóag, es precisamente la vía Alóag-Sto. Domingo. Posee doble carril por sentido de circulación, sin parterre central, y atraviesa de este a oeste desde la vía Panamericana Sur, pasando por el margen norte de la cabecera parroquial, y avanzando hacia la provincia de Sto. Domingo de los Tsáchilas por la salida oeste en el km 25 de la mencionada vía.

Otra de las vías con igual importancia, es la vía panamericana sur, que forma parte de la troncal central que atraviesa de norte a sur el país, y que en su momento forma parte del lindero este de la parroquia, al igual que la anterior posee doble carril sin parterre central.

Actualmente, estas vías se encuentran en buen estado, con una capa de rodadura sin fisuras ni grietas, con señalización vertical y horizontal acorde con el tipo de vía que se tiene. Además, cuenta con rompe velocidades al pasar por la cabecera parroquial debidamente señalizados.

No obstante, es una vía expresa, que no debería tener intersecciones de forma directa, debido a la peligrosidad por el volumen y velocidad de ésta vía. Por ello es necesarios pasos peatonales elevados, que permita la libre circulación de personas desde la cabecera parroquial hasta el Subcentro de salud. Además, debido a la presencia de comercios a lo largo de la vía, los carriles extremos de ésta, se han convertido en estacionamiento temporal para vehículos de carga pesada, disminuyendo la distancia de visibilidad de los conductores, y aumentando la probabilidad de colisión con otro vehículo que se dirija en sentido contrario.

En cuanto a la movilidad, y de acuerdo al tipo de vía que tiene una velocidad de diseño de 100 kph, la circulación vehicular se da en este sentido hasta antes de llegar a las zonas pobladas, en donde la velocidad disminuye por obvias razones. De manera que la movilidad en la vía principal, se vuelve lenta, y generaría en caso de emergencia y por la cantidad de tráfico, un embotellamiento en el sector.

### **Vías arteriales secundarias**

Del sistema total de vías secundarias en la parroquia, apenas un 35%, poseen capa de rodadura en adoquín o asfalto, un 20% son empedrados que actualmente requieren mantenimiento, el 40% son vías en tierra, sin replanteo y línea de fábrica definidas y usadas en verano con más intensidad. Y el 5% restante, corresponde a vías de herradura.



## MOVIMIENTO FUERZA MEJIENSE

En la actualidad, estas vías se presentan en estado regular, no obstante, en tiempo de lluvias, varias de ellas muestran depresiones y elementos de revestimiento flojos a causa de la acumulación de agua lluvia. El Gobierno Provincial y Municipio mantienen un cronograma de intervención con maquinaria en estas vías de manera continua, para mantenerlas habilitadas.

### Sistema de transporte

En cuanto al sistema de transporte se refiere, actualmente la parroquia de Alóag, cuenta con: Cooperativa Carlos Brito Especial, Mejía Especial y transporte interprovincial con destino a la Costa (se lo toma en el Terminal Terrestre de Quito), Mejía y Carlos Brito Popular (Villa flora). Para el servicio interno de la parroquia existe la cooperativa de buses Ruta Andina, cooperativa de camionetas y cooperativa de taxis.

Cooperativas de servicio: Carlos Brito Especial, Mejía Especial, Carlos Brito Popular, Ruta Andina, Cooperativa de camionetas, Cooperativa de taxis, Cobertura del servicio.

La Parroquia cuenta con una cobertura limitada en su transporte. Las Cooperativas de buses solo dan atención desde otras parroquias hasta el parque central de Alóag. Y desde allí la comunidad utiliza camionetas y taxis para movilizarse, hasta los asentamientos cercanos.

Interno. - El tiempo estimado desde el centro de la parroquia hacia la parte más lejana de la parroquia es de 30 min, mientras que el tiempo promedio de los viajes realizados por la cooperativa de camionetas y taxis es de 15min.

Externo. - En cuanto a los tiempos de viaje a otras cabeceras parroquiales, son diferentes en función de su distancia, y sus tiempos promedio son los siguientes:

Tandapi 45 min, Tambillo 15 min, Machachi 10 min, Aloasi 10 min, Quito 30 min.

Uno de los inconvenientes expuestos por la comunidad con respecto al servicio de transporte, es el estado de las vías sobre todo cuando llueve, ya que muchos caminos se vuelven intransitables, provocando daño a los automotores, incomodidad al pasajero e inseguridad al transportar productos sobre todo en estado líquido, que tienden a derramarse.

Las necesidades insatisfechas de la parroquia de Alóag se refleja en el siguiente cuadro:



## MOVIMIENTO FUERZA MEJIENSE

PARROQUIA	NECESIDAD INSATISFECHA
ALÓAG	OBJETIVOS
	1. Implementar nueva infraestructura física, equipamientos de salud y educación, espacios públicos destinados al desarrollo social, cultural y deportivo.
	2. Mantener y preservar el patrimonio arquitectónico
	3. Impulso a la conservación y protección del medio ambiente.
	4. Mejorar los servicios públicos de agua potable, alcantarillado, depuración de aguas residuales, manejo desechos sólidos, actividades de saneamiento ambiental.
	5. Mejorar los sistemas de seguridad vigentes
	6. Construir y mantener la vialidad (adoquinados, bordillos, puentes, aceras, etc.).
	7. Mejorar los sistemas de electrificación vigentes (alumbrados públicos).

### 2.- OBJETIVOS. -

**2.1.- OBJETIVO GENERAL.** - Crear una parroquia desarrollada, organizada, solidaria, que disponga de servicios básicos e infraestructura física en un entorno saludable, con una comunidad con identidad fortalecida y educación de excelencia, con su gente trabajando y dinamizando la actividad económica local de la mano con la protección de sus recursos naturales.

### 2.2.- OBJETIVOS ESPECIFICOS. -

- 1.- Construir el nuevo Plan de Desarrollo y Ordenamiento Territorial (PDOT) que será la guía para proyectar el desarrollo de la parroquia a corto, mediano y largo plazo.
- 2.- Dotar a todos los sectores de la parroquia de servicios básicos, infraestructura física y espacios públicos que coadyuven a mejorar las condiciones de vida de la población
- 3.- Elaborar programas de identidad cultural con el fin de rescatar las tradiciones autóctonas de la población.
4. Construir proyectos que no tienen competencia directa los gobiernos parroquiales, los cuales estarán enfocados en mejorar la calidad de vida de los grupos más desprotegidos.
5. Definir programas y proyectos dirigidos a los grupos de atención prioritaria tan olvidados y desprotegidos en la parroquia.
- 6.- Buscar cooperación internacional no reembolsable tanto en lo económico como en asistencia técnica, lo cual ayudara a un progreso parroquial a gran escala.
- 7.- Establecer alianzas estratégicas con las empresas privadas asentadas en la zona.



## MOVIMIENTO FUERZA MEJIENSE

### PROPUESTA DE TRABAJO (PERÍODO DE GESTIÓN-4 AÑOS)

Este plan de trabajo se enmarca dentro de las competencias y funciones que tienen los gobiernos parroquiales a través del Código Orgánico de Organización Territorial, Autonomía y Descentralización (COOTAD) enmarcados siempre en construir una sociedad más justa y equitativa.

Por lo cual, el objetivo general encierra todas las obligaciones que tienen los gobiernos parroquiales de acuerdo a la ley y los objetivos específicos los proyectos de acuerdo a cada una de esas competencias. Por lo cual la propuesta se fundamenta en lo siguiente:

- La socialización permanente con la comunidad sobre las obras que el gobierno parroquial realiza año a año en los diversos barrios en concordancia con los presupuestos del gobierno municipal y por supuesto del gobierno provincial, con la activa y concurrente participación de toda la población a loeence.
- Se implementarán diversos modelos de gestión, con la elaboración anual del Plan Anual de Contratación (PAC), Plan Operativo Anual (POA) y Plan Anual de Inversión (PAI).
- Elaboración anual de informes de rendición de cuentas sobre el manejo y administración de la gestión parroquial
- Aplicación de las competencias delegadas por el COOTAD:
  1. Planificar junto con otras instituciones del sector público y actores de la sociedad el desarrollo parroquial y su correspondiente ordenamiento territorial, en coordinación con el gobierno cantonal y provincial en el marco de la interculturalidad y plurinacionalidad y el respeto a la diversidad.
  2. Planificar, construir y mantener la infraestructura física, los equipamientos y los espacios públicos de la parroquia, contenidos en los planes de desarrollo e incluidos en los presupuestos participativos anuales.
  3. Planificar y mantener en coordinación con los gobiernos provinciales, la vialidad parroquial rural.
  4. Incentivar el desarrollo de actividades productivas comunitarias, la preservación de la biodiversidad y la protección del ambiente.
  5. Gestionar, coordinar y administrar los servicios públicos que le sean delegados o descentralizados por otros niveles de gobierno.
  6. Promover la organización de los ciudadanos de las comunas, recintos y demás asentamientos rurales, con el carácter de organizaciones territoriales de base.
  7. Gestionar la cooperación internacional para el cumplimiento de sus competencias, y
  8. Vigilar la ejecución de obras y la calidad de los servicios públicos.



## MOVIMIENTO FUERZA MEJIENSE

### ESTRATEGIAS.

- La administración parroquial se caracterizará por ser netamente técnica, lo cual lo volverá eficiente al servicio de todos los estratos sociales de la parroquia.
- Programas y proyectos dirigidos principalmente a los sectores y grupos más necesitados y desprotegidos de la parroquia.
- Capacidad para gestionar proyectos que no tienen competencia los gobiernos parroquiales, con la firma de convenios de concurrencia con los entes públicos delegados según el COOTAD y la constitución.
- La administración se caracterizará por implementar en sus proyectos diversas modalidades de contratación, siendo estas la autogestión y cogestión
- Puertas abiertas, honestidad y conocimiento al servicio de la población a loeence.

Es así que el desarrollo de la parroquia se ha fomentado en un Modelo Actual donde Alóag ha experimentado un crecimiento desordenado de la población generando daños irreparables en el ambiente y su entorno natural. Los límites territoriales generan conflicto e impiden tomar decisiones sobre el manejo del territorio en lo económico, productivo, ambiental, etc.

La ausencia de planes y políticas ambientales para el manejo sustentable del territorio, incide en el deterioro de los recursos naturales.

La falta de planificación y una ordenanza obsoleta sumada a la falta de control por parte de las autoridades pertinentes, provocan la escasez de suelos para el cultivo y el avance de la frontera agrícola, destruyendo los bosques, paramos y generando contaminación ambiental y escasez del líquido vital.

El suelo urbano y rural, cambia constantemente sin una ley que lo regule ni comunidad que respete.

Con estos antecedentes, se parte a un Modelo Deseado donde el crecimiento poblacional es ordenado. Obedece a un plan de crecimiento urbano y rural, enmarcado dentro de sus límites definidos, sin causar impactos ambientales. Los asentamientos se encuentran comunicados, con vías asfaltadas, señalizadas y con capacidad de crecimiento de 30 años o más.

El crecimiento poblacional es ordenado. Obedece a un plan de crecimiento urbano y rural, enmarcado dentro de sus límites definidos, sin causar impactos ambientales.





## MOVIMIENTO FUERZA MEJIENSE

Las vías son planificadas en función de las necesidades de la población, su construcción posee estudios de impacto que minimizan los daños que produce en los poblados

Este modelo deseado será la clave de esta administración donde la planificación y la consecuente ejecución será la base para una gestión eficiente y óptima.

### 3.- PLAN DE TRABAJO PLURIANUAL

1.- Construir el nuevo Plan de Desarrollo y Ordenamiento Territorial (PDOT) que será la guía para proyectar el desarrollo de la parroquia a corto, mediano y largo plazo.

- Delinear obligatoriamente el nuevo Plan de Desarrollo, el cual estará constituido y enfocado por las competencias del ente parroquial y por los convenios de concurrencia.

2.- Dotar a todos los sectores de la parroquia de servicios básicos, infraestructura física y espacios públicos que coadyuven a mejorar las condiciones de vida de la población.

- Proyectos de adoquinados y bordillos en toda la parroquia de Alóag tanto con recursos propios como de otras entidades del estado.
- Proyectos de mejoramiento de la infraestructura física en todos los bienes inmuebles públicos de la parroquia.
- Proyectos de agua potable y alcantarillado en coordinación con el gobierno municipal.
- Proyectos de mantenimiento de la vialidad rural de la parroquia
- Proyectos de conservación y protección del medio ambiente
- Proyecto de construcción de la piscina parroquial.
- Proyecto de regeneración urbana de la vía principal de ingreso a la parroquia.
- Proyectos de turismo comunitario (empresas públicas-privadas)
- Proyectos de creación de espacios verdes mediante la construcción de parques lineales en diversos sectores de la parroquia.

3.- Elaborar programas de identidad cultural con el fin de rescatar las tradiciones autóctonas de la población.

- Proyectos culturales dedicados a los niños y jóvenes de la localidad.
- Jornadas culturales permanentes para mantener las tradiciones históricas de la parroquia.
- Jornadas culturales anuales en las fiestas de Parroquialización.

4. Construir proyectos que no tienen competencia directa los gobiernos parroquiales, los cuales estarán enfocados en mejorar la calidad de vida de los grupos más desprotegidos.

- Proyectos de vivienda de interés social dirigido a los estratos sociales medio y bajo de la parroquia.
- Proyectos de cuidado y protección del patrimonio arquitectónico intangible de la parroquia.
- Proyectos de campañas de salud en diversos sitios de la parroquia.




## **MOVIMIENTO FUERZA MEJIENSE**

- Proyectos de educación continua y permanente dirigido a los estudiantes del nivel primario y secundario.
  - Proyectos de seguridad ciudadana en coordinación con la población y policía nacional.
5. Definir programas y proyectos dirigidos a los grupos de atención prioritaria tan olvidados y desprotegidos en la parroquia.
- Proyectos dirigidos al adulto mayor
  - Proyectos dirigidos a madres solteras, discapacitados, mujeres embarazadas, etc.
- 6.- Buscar cooperación internacional no reembolsable tanto en lo económico como en asistencia técnica, lo cual ayudara a un progreso a gran escala.
- Proyectos de donación internacional en diversas áreas
7. Establecer alianzas estratégicas con las empresas privadas asentadas en la zona.
- Proyectos de ayuda financiera a la parroquia de acuerdo a su responsabilidad social.



# MOVIMIENTO FUERZA MEJIENSE

OBJETIVOS ESPECÍFICOS	METAS	ACTIVIDADES	AÑO 1	AÑO 2	AÑO 3	AÑO 4	ESTRATEGIAS DE
							ARTICULACION
1. Controlar el hecho: Plan de Desarrollo y Ordenamiento Territorial (POT) que sea la guía para proyectar el desarrollo de la parroquia a corto, mediano y largo plazo.	Tener un plan de trabajo parroquial definido en el periodo de gestión	1. Acreditación del proyecto a recibir	X				Coordinación con la comunidad GAD de URSA GAD, Pichincha, empresas privadas en la zona, oficinas empresas públicas, etc.
		2. Contratación de una consultora	X				
		3. Coordinación con esta consultora de las metas temáticas e implementar	X				
		4. Contratación de mesas temáticas con cada uno de los componentes del diagnóstico	X				
		5. Entrega del producto terminado a la comunidad	X				
		6. Ejecución	X				
2. Dotar a todos los sectores de la parroquia de servicios básicos, infraestructura física y espacios públicos, que contribuyan a mejorar las condiciones de vida de la población.	Oficiar a la comunidad para participar el proceso y ejecutar	1. Proyectos de adaptación y mejoramiento	X	X	X	X	Financiamiento público, privado, empresas, cooperación, gestión, cooperación internacional, etc.
		2. Proyectos de mejoramiento de los bienes patrimoniales	X	X	X	X	
		3. Proyectos de adaptación y agua potable	X	X	X	X	
		4. Proyectos de mantenimiento de la vialidad rural	X	X	X	X	
		5. Proyectos de construcción de la planta parroquial	X	X	X	X	
3. Elaborar programas de identidad cultural con el fin de renovar las tradiciones autóctonas de la parroquia	Crear una parroquia con identidad propia	1. Elaboración de proyectos culturales dirigidos a los niños y jóvenes	X	X	X	X	Coordinación con el Ministerio de Cultura, Gobiernos autónomos y comunidad
		2. Jornadas culturales permanentes tradicionales de la parroquia	X	X	X	X	
		3. Jornadas anuales en las fechas de conmemoración	X	X	X	X	
4. Elaborar programas y proyectos dirigidos a los grupos de alto riesgo para su inclusión y desarrollo en la parroquia	Grupos vulnerables físicos y culturales	1. Proyectos dirigidos al adulto mayor	X	X	X	X	Asesorio, MDS, Acción Social Municipal, diversas empresas públicas y privadas
		2. Proyectos dirigidos a madres solteras, discapacitados, mujeres embarazadas, etc.	X	X	X	X	



# MOVIMIENTO FUERZA MEJIENSE

4. Promover cooperaciones internacionales de carácter técnico, económico, cultural, científico, académico, etc. en materia de tecnología, capacitación y otros proyectos paraguayos a gran escala.	Desarrollar el presupuesto anual	1. Proyectos de cooperación internacional en diversas áreas	X	X	X	X	Cooperación internacional con organismos, ONG's, fundaciones.
		2. Asignación presupuestaria para el mejoramiento técnico en los ámbitos ambiental, agrícola, ganadero, etc.	X	X	X	X	
		3. Reunión de asambleables	X	X	X	X	
5. Establecer alianzas estratégicas con las empresas privadas asentadas en la zona.	Sector privado interesado en la responsabilidad social	1. Convenios en proyectos rurales	X	X	X	X	Empresas asentadas en la zona parroquial, contribuyentes, RHH, etc.
		2. Convenios en ferriedades parroquiales	X	X	X	X	
		3. Convenios en ayudas a los grupos vulnerables	X	X	X	X	
		4. Convenios en proyectos ambientales	X	X	X	X	

## FUENTES DE FINANCIAMIENTO PARA LA CONSECUCCIÓN DEL PLAN DE TRABAJO

El Gobierno parroquial cuenta con recursos propios mediante la asignación económica por parte del Ministerio de Economía y Finanzas, cuyo monto depende del número de habitantes, necesidades insatisfechas, territorio, etc. recursos provenientes del gobierno central mediante la asignación de partidas económicas por parte de diversas entidades del estado, presupuestos participativos a través del gobierno de la provincia de pichincha y asignación presupuestaria por parte del gobierno municipal de Mejía, recursos provenientes de la cogestión y autogestión y recursos provenientes de la cooperación internacional.

### 4. MECANISMOS DE RENDICIÓN DE CUENTAS. -

Según lo estipula el Reglamento, es decir:

- Rendición de cuentas anuales de la gestión parroquial
- Participación ciudadana para la priorización de obras con los diversos niveles de gobierno: parroquial, municipal y provincial.
- Informes periódicos de la gestión a través de la prensa escrita, radial y televisiva del cantón.


En síntesis:




# MOVIMIENTO FUERZA MEJIENSE

MECANISMOS	HERRAMIENTAS
De estructura institucional. Espacios responsables de facilitar acceso a Información pública.	Centros de atención al público Ventanas ciudadanas Espacios permanentes de procesamiento de peticiones de información pública
De contacto directo con la ciudadanía, información que se socializa con la sociedad civil. Limite, tiempo e Información oral Tipo de información: puntual y de acuerdo con la demanda	Reuniones, asambleas Otras instancias de participación Espacios de control social (observatorios, veedurías, mesas de trabajo, etc).
De democracia electrónica: todos los gobiernos (nacional, regional, provincial cantonal y parroquial) subirán la información de su gestión en la web, en Cumplimiento de la norma.	Páginas web Informes anuales de rendición de cuentas En escenarios de difícil accesibilidad (juntas parroquiales rurales, jurisdicciones especiales de pueblos y nacionalidades), la alternativa es crear un espacio de computo sin necesidad de conectividad, alimentado con los datos.
Publicación periódica (semestral y anual) resumen, informe de los principales indicadores de la gestión de la institución, en medios de comunicación.	Medios de comunicación masiva (prensa) Medios de comunicación alternativa (Internet, redes sociales) Boletines informativos difundidos en espacios públicos


El presente documento fue consensado y aprobado en la asamblea del Movimiento Fuerza Mejiense, el 24 de Agosto del 2022.

  
Sr. Franklin Gualotuña V.


PRIMER VOCAL PRINCIPAL

  
Sra. Susana Pilaguano C.

PRIMER VOCAL SUPLENTE

  
Sra. Martha Camacho S.

SEGUNDO VOCAL PRINCIPAL

  
Sr. Peterson Toapanta C.

SEGUNDO VOCAL SUPLENTE

## MOVIMIENTO FUERZA MEJIENSE

Ing. Cristian Toapanta O.  
TERCER VOCAL PRINCIPAL

Sra. Elvia Chacón C.  
CUARTO VOCAL PRINCIPAL

Ing. Miguel Barba C.  
QUINTO VOCAL PRINCIPAL

Srta. Vanessa Izurieta G.  
TERCER VOCAL SUPLENTE

Sr. Javier Collaguazo S.  
CUARTO VOCAL SUPLENTE

Srta. Estefanía Sandoval S.  
QUINTO VOCAL SUPLENTE

Certificado por,

Econ. Edison Gómez

SECRETARIO DEL MOVIMIENTO FUERZA MEJIENSE